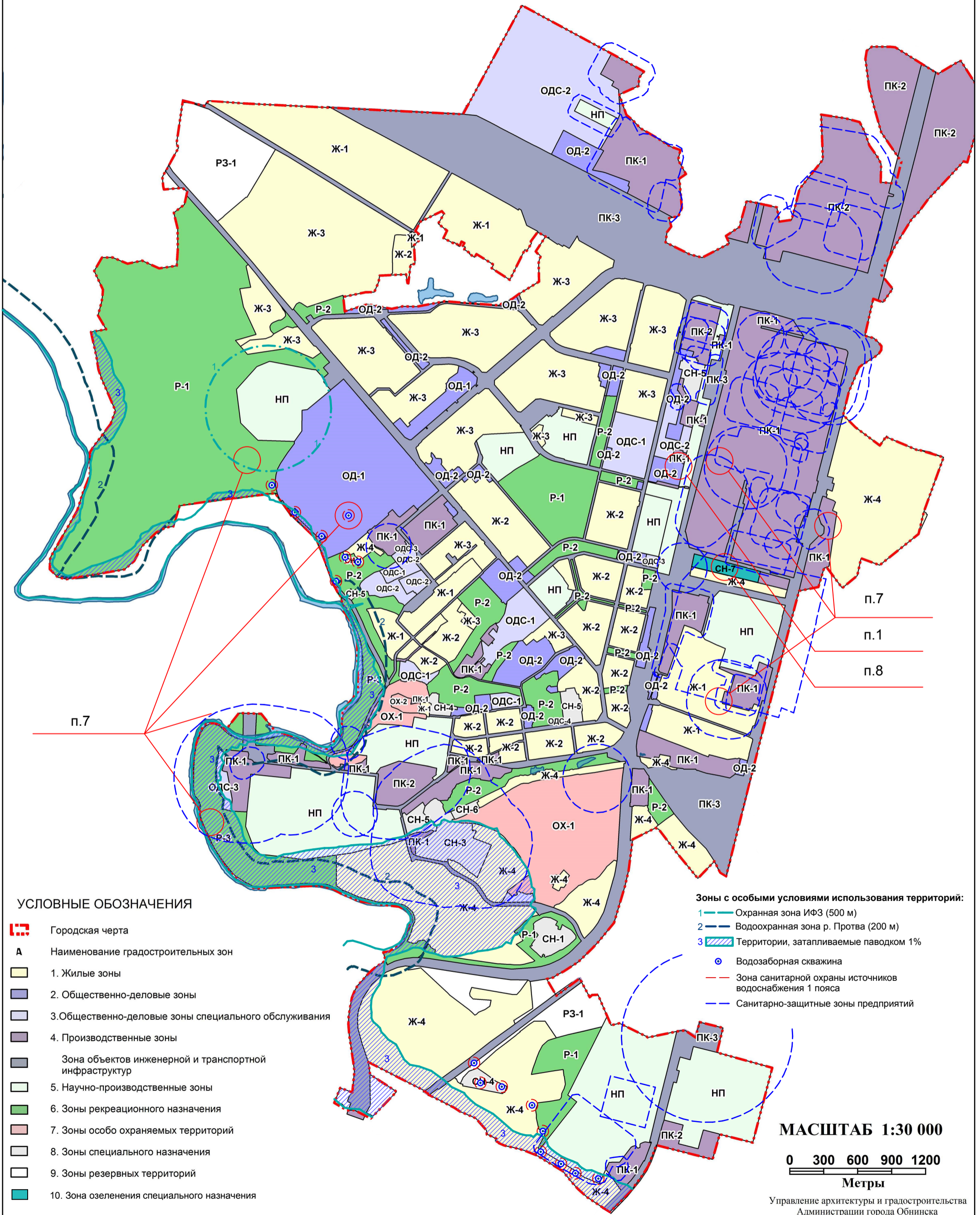














КАРТА ГРАДОСТРОИТЕЛЬНОГО ЗОНИРОВАНИЯ







В редакции решений
Обнинского городского Собрания
от 20.11.2007 № 02-50
от 17.09.2008 № 02-63
от 29.05.2009 № 03-75
от 21.12.2010 № 02-16
от 24.04.2012 № 05-33
от 26.03.2013 № 02-43
от _____ № _____



УСЛОВНЫЕ ОБОЗНАЧЕНИЯ

-  Городская черта
- А** Наименование градостроительных зон
-  1. Жилые зоны
-  2. Общественно-деловые зоны
-  3. Общественно-деловые зоны специального обслуживания
-  4. Производственные зоны
-  Зона объектов инженерной и транспортной инфраструктуры
-  5. Научно-производственные зоны
-  6. Зоны рекреационного назначения
-  7. Зоны особо охраняемых территорий
-  8. Зоны специального назначения
-  9. Зоны резервных территорий
-  10. Зона озеленения специального назначения

Зоны с особыми условиями использования территорий:

-  1 — Охранная зона ИФЗ (500 м)
-  2 — Водоохранная зона р. Протва (200 м)
-  3 — Территории, затопляемые паводком 1%
-  Водозаборная скважина
-  — Зона санитарной охраны источников водоснабжения 1 пояса
-  — Санитарно-защитные зоны предприятий

МАСШТАБ 1:30 000

0 300 600 900 1200
Метры

Управление архитектуры и градостроительства
Администрации города Обнинска